

משרד התחבורה והרשות הארצית לתחבורה ציבורית מעדכנים:

התחבורה הציבורית במרחב השרון מתחברת לתחנות החדשות של הרכבת המסילה המזרחית

תושבי טייבה, קלנסווה, טירה, כוכב יאיר-צור יגאל, צור יצחק, יישובי מועצה אזורית דרום השרון ויישובי האזור היקרים, התחבורה הציבורית במרחב השרון מתחברת לתחנות החדשות של הרכבת המזרחית, משרד התחבורה והרשות הארצית לתחבורה ציבורית שמחים לעדכן אתכם על שינויים והתאמות במערך התחבורה הציבורית באזורכם, החל ביום ראשון, י"ג בתמוז התשפ"ו, 28.06.2026.

לרגל פתיחת תחנות הרכבת החדשות במרחב השרון, עדכנו את קווי האוטובוס באזורכם כדי לחבר אתכם לרכבת ולשפר את הנגישות למרכז השרון, עמנו את קווי האוטובוס באזורכם. אנחנו מזמינים אתכם תושבות ותושבים היקרים ליהנות מהשירות המשופר ולעשות שימוש בתחבורה הציבורית, כחלק ממערך תחבורה מתקדם ונוח יותר עבור כל תושבי האיזור. מאחלים לכם נסיעה טובה ובטוחה. משרד התחבורה והרשות הארצית לתחבורה ציבורית.

הבשורות המרכזיות עבורכם:

קווי האוטובוס העירוניים מתחברים לרכבת: קווים ① בטייבה, ③ ו-④ בטירה יוארכו לתחנות הרכבת החדשות ויאפשרו מעבר נוח מכל השכונות והערים לרכבת.

תחנות רכבת חדשות בלב האזור: פתיחת תחנת הרכבת טייבה-שומרון ותחנת הרכבת טירה-כוכב יאיר שיעניקו לכם חיבור ישיר למרכז הארץ בתדירות של שתי נסיעות לשעה.

שיפור הקישוריות לכפר סבא ולמרכז הארץ: מסלולי הקווים ⑱, ⑲ ו-⑳ יעודכנו ויעברו בתחנות הרכבת.

קו חדש ② קלנסווה: הקו עירוני חדש שיחבר את קלנסווה דרך שער אפרים לתחנת הרכבת שומרון-טייבה, לאזור התעשייה ולמרכז המסחר.

התחבורה הציבורית במרחב השרון מתחברת לרכבת המסילה המזרחית ומשתדרגת

החל ביום ראשון, 28.06.2026, יג' תמוז התשפ"ו

טייבה קלנסווה טירה כוכב יאיר-צור יגאל צור יצחק

קישוריות טובה יותר בין היישובים



נגישות משופרת לתעסוקה ופנאי



חיבור לרכבת המסילה המזרחית



קו 1



הארכת מסלול קו 1 פנימי בטייבה לתחנת הרכבת החדשה שומרון-טייבה

הקו יחבר את השכונות בטייבה ישירות לתחנת הרכבת החדשה, ויאפשר גישה מהירה, נוחה ופשוטה יותר לרכבת ולמוקדי השירות המרכזיים בעיר. הקו יעניק חיבור איכותי, נוח ונגיש להתניידות בתוך העיר ומחוצה לה.



- תחנת הרכבת שומרון-טייבה
- אבו אלעקאהב
- רחוב חאלד אבן אלוליד
- רחוב הבנקים
- עיריית טייבה
- כרם אל לבאלי המזרחי
- חמדאן
- אזור התעשייה טייבה

קו 3

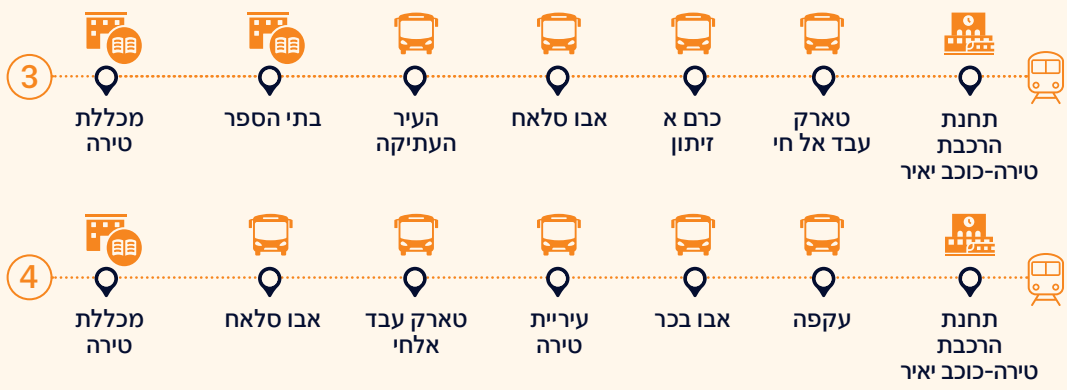


פנימים בטירה 3 4 הארכת מסלול הקווים לתחנת הרכבת טירה-כוכב יאיר החדשה

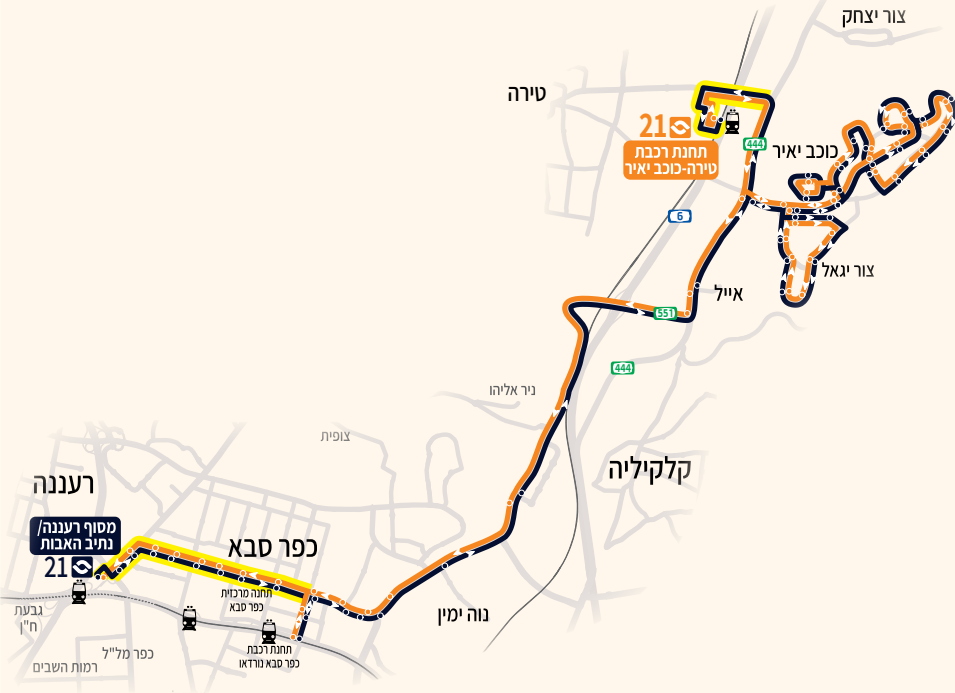
הארכת המסלול תעניק לתושבי העיר חיבור ישיר ונוח לרשת הרכבות הארצית. הקו יקשר בין השכונות הדרומיות, מוסדות הציבור ומוקדי העניין המרכזיים לבין תחנת הרכבת החדשה, וישפר משמעותית את הנגישות למוקדי תעסוקה, לימודים ופנאי ברחבי הארץ.



קו 4



קו 21



הארכת מסלול קו 21 כוכב יאיר/ צור יגאל-רעננה תחנת הרכבת טירה-כוכב יאיר החדשה

הקו יחזק משמעותית את הקישוריות בין תושבי כוכב יאיר-צור יגאל לבין תחנת הרכבת טירה - כוכב יאיר החדשה, ויאפשר גישה נוחה ומהירה יותר לרשת הרכבות הארצית. בנוסף, הארכת מסלול הקו עד למסוף רעננה תרחיב את אפשרויות הנסיעה עבור התושבים, תשפר את החיבור למוקדי תעסוקה, מסחר ולימודים באזור השרון, ותעניק שירות נגיש ויעיל יותר לאורך כל המסלול.

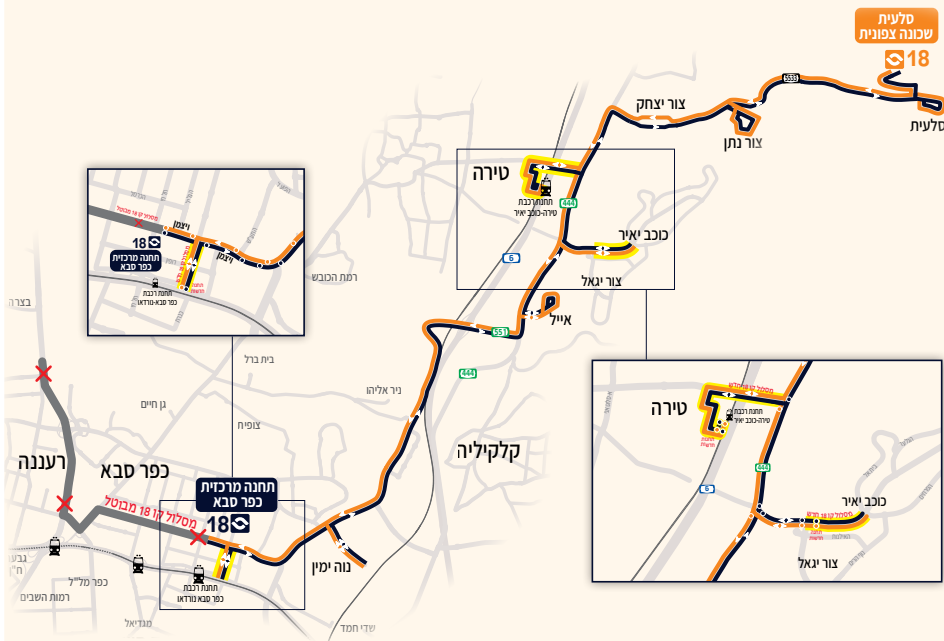


-  צומת רעננה
-  קניון ערים
-  מרכז העיר כפר סבא
-  קניון G כפר סבא
-  אזור התעשייה מזרחי כפר סבא
-  מרכז המועצה כוכב יאיר
-  גלבוע, דרך הפרחים
-  צור יגאל
-  תחנת הרכבת טירה-כוכב יאיר
- 



קו נגיש

קו 18



הארכת מסלול קו 18 סלעית-כפר סבא לתחנת הרכבת טירה-כוכב יאיר החדשה

במסגרת השינוי, הקו ימשיך לספק קשר תחבורתי חשוב בין היישובים בסביבה לבין תחנת הרכבת החדשה בטירה-כוכב יאיר, ובנוסף תתווסף לו כניסה חדשה לתוך תחנת רכבת נורדאו, שתאפשר שירות נוח יותר גם לתושבי נווה ימין. לצד זאת, מסלול הקו יקוצר והוא יסתיים בתחנה המרכזית כפר סבא. לנוסעים המעוניינים להמשיך לאיזור התעשייה רעננה תעמוד חלופת נסיעה נוחה באמצעות קו 15, המחבר בין כפר סבא לרעננה בתדירות נסיעות גבוהה.



קו 118



הארכת מסלול קו 118 לתחנת הרכבת החדשה טירה-כוכב יאיר

הקו המשודרג יחזק את הקשר בין צור יצחק למוקדי התחבורה המרכזיים באזור, באמצעות חיבור ישיר ונוח יותר לתחנת הרכבת טירה-כוכב יאיר ולכפר סבא. במסגרת השינוי, מסלול הקו יוארך ויעבור דרך תחנת הרכבת טירה-כוכב יאיר, ובכך יאפשר לתושבים גישה נוחה יותר לתחנת הרכבת באזור. בנוסף, הקו ימשיך לשרת את תחנת הרכבת נורדאו בכפר סבא, כחלק ממערך התחבורה הקיים.



- תחנת
כפר סבא
- תחנת
נורדאו
- קניון G
כפר סבא
- התעשייה
מזרחי
כפר סבא
- צומת
אייל
- צומת
כוכב
יאיר
- תחנת
הרכבת טירה
כוכב יאיר
- צור יצחק

